Mapa del Delito de la CPNP de Buenos Aires

ESCALA : 1/5000

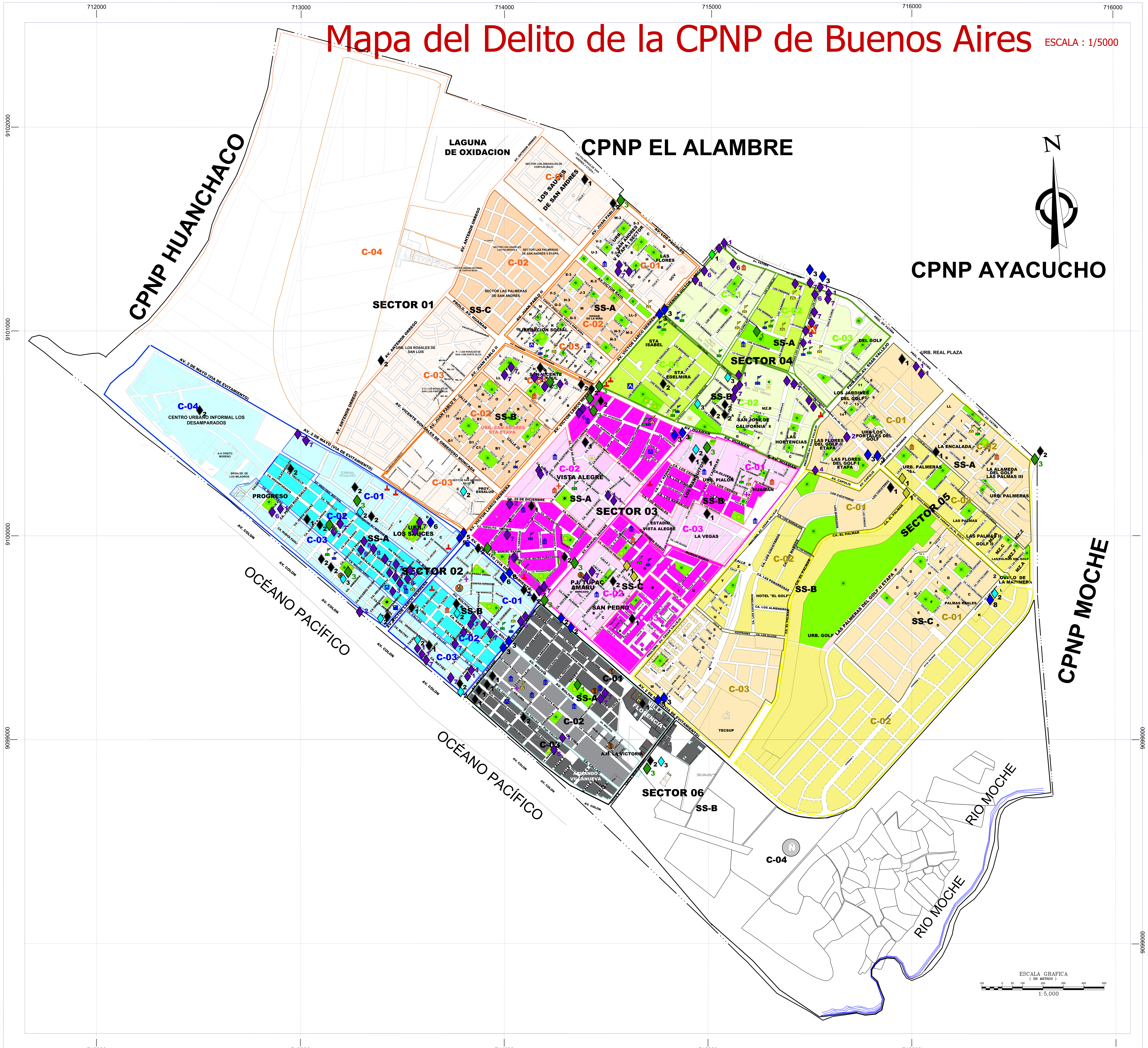

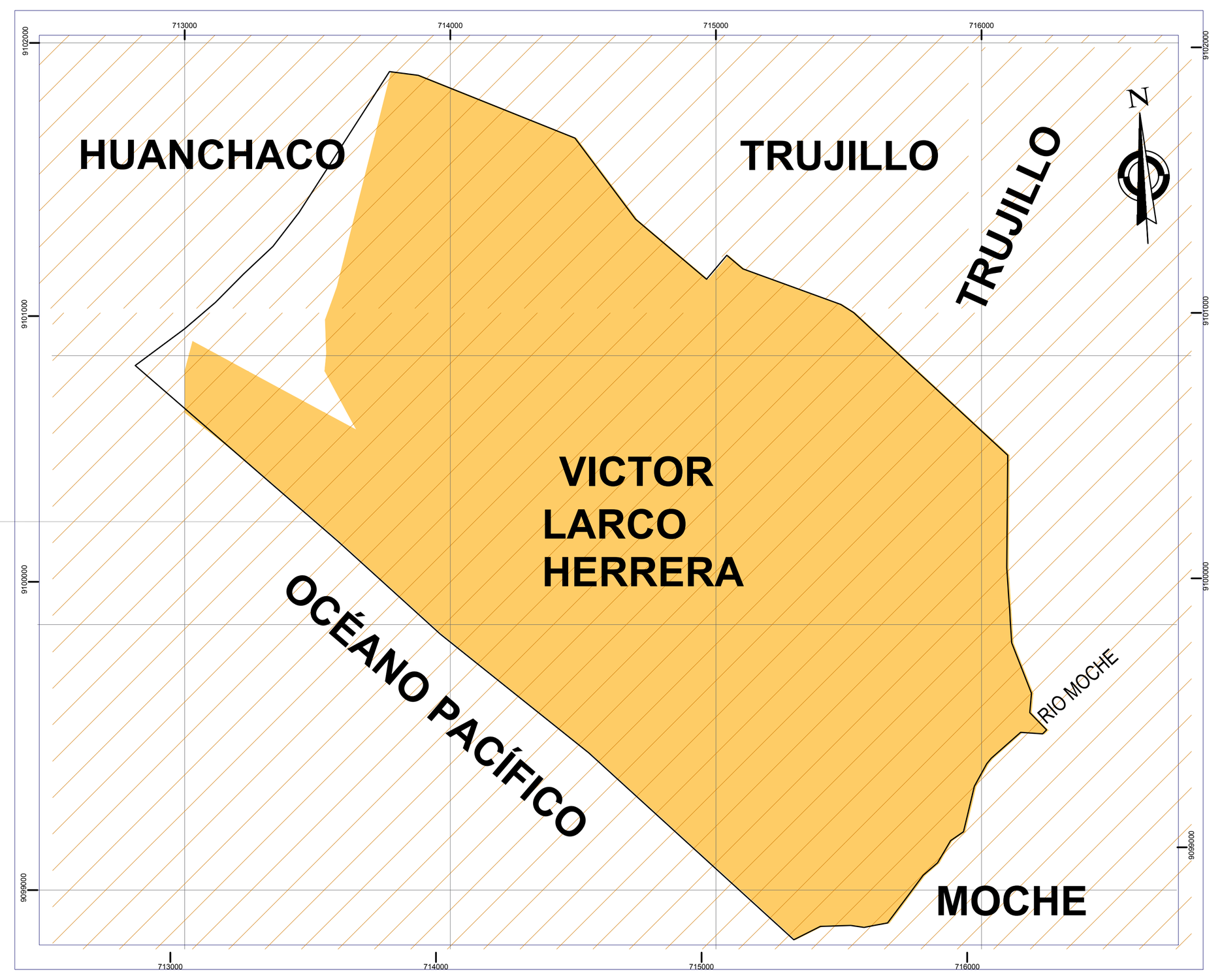

LEYENDA

Categoría	Tipo	N°
CONTRA EL PATRIMONIO	HURTO	1
	ROBO	2
	APROPIACIÓN ILÍCITA	3
	ESTAFAS	4
	Extorsion	5
	ROBO AGRABADO	6
	HURTO AGRAVADO	7
	ROBO AGRAVADO A MANO ARMADA	8
SEGURIDAD PUBLICA	MICROCOMERCIALIZACION DE DROGA	1
	Tenencia ilegal de Armas	2
	Conducción en estado de ebriedad o drogadicción	3
CONTRA LA VIDA EL CUERPO Y LA SALUD	HOMICIDIO	1
	ABORTO	2
	LESIONES	3
	TENTATIVA DE HOMICIDIO	4
CONTRA LA LIBERTAD	VIOLACIÓN DE LA LIBERTAD SEXUAL	
	ACTOS CONTRA EL PUDOR	1
VIOLENCIA FAMILIAR – LEY DE PROTECCIÓN FRENTE A VIOLENCIA FAMILIAR	DAÑO FÍSICO	1
	DAÑO PSICOLÓGICA	2
	MALTRATO SIN LESIÓN	3
DENUNCIAS ESPECIALES	ABANDONO DE HOGAR	1
	RETIRO VOLUNTARIO DE HOGAR	2
	RETIRO FORZADO DE HOGAR	3
ACCIDENTE DE TRANSITO	CHOQUE	1
	CHOQUE Y FUGA	2
	CHOQUE CON DAÑOS MATERIALES Y LESIONES	3
	DESPISTES CON LESIONES	4
	ATROPELLO	5
	DESPISTES	6
	VOLCADURA	7
	CHOQUE CON DAÑOS MATERIALES	8
PATRIMONIO (DELITO)	DELITOS INFORMATICOS	1
ADMINISTRACIÓN PUBLICA	DESOBEDIENCIA O RESISTENCIA A LA AUTORIDAD	1
DENUNCIAS ESPECIALES	MORDEDURA CANINA Y OTROS	1
FE PUBLICA	FALSIFICACION DE DOCUMENTO EN GENERAL	1

LEYENDA DE CAMARAS DE VIDEO VIGILANCIA

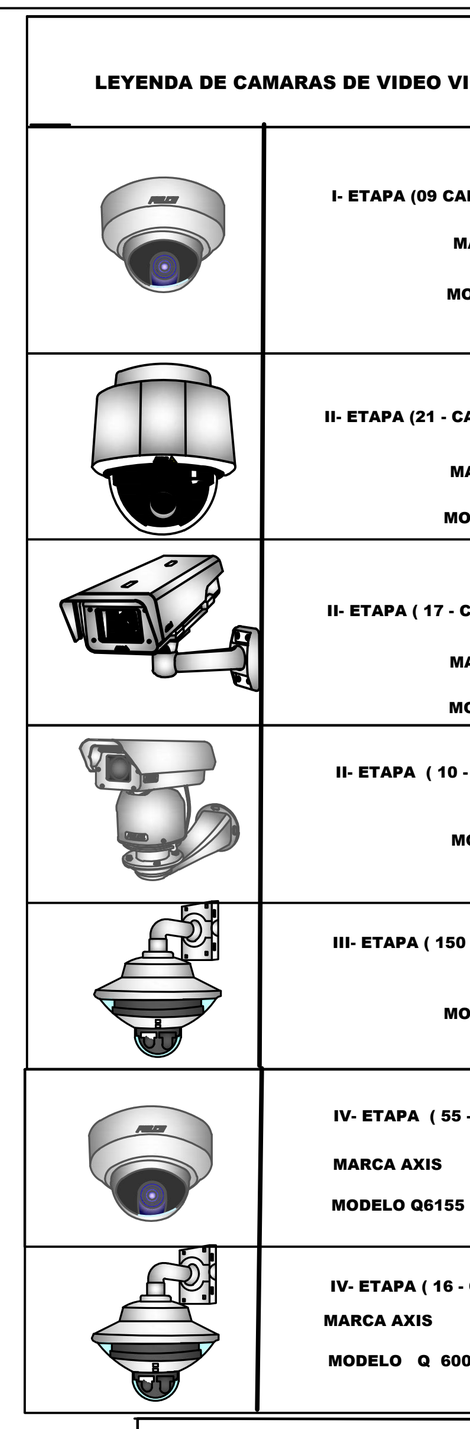

Etapa	Año
I- ETAPA (09 CAMARAS) MARCA PELCO MOD. ESPECTRA 4	AÑO 2009
II- ETAPA (21 - CAMARAS) MARCA AXIS MODELO Q 6035	AÑO 2013
II- ETAPA (17 - CAMARAS) MARCA AXIS MODELO P 1346	AÑO 2013
II- ETAPA (10 - CAMARAS) MODELO PELCO	AÑO 2015
III- ETAPA (150 - CAMARAS) MODELO Q 6000	AÑO 2015
IV- ETAPA (55 - CAMARAS) MARCA AXIS MODELO Q6155	AÑO 2018
IV- ETAPA (16 - CAMARAS) MARCA AXIS MODELO Q 6000	AÑO 2018

	CAMARA DOMO PRIMERA ETAPA
01	AV LARCO - LOCAL MUNICIPAL
02	AV LARCO - AV. EVITAMIENTO
03	AV LARCO - AV. HUAMAN
04	AV . VICTOR RAUL - LIMPSA
05	AV. LARCO - AV. LOS PAUJILES
06	AV. FATIMA - CALLE MAGNOLIAS
07	PARQUE CESAR VALLEJO (CALIFORNIA)
08	AV. FATIMA - PROLONGACION VALLEJO
09	AV. HUAMAN- PROLONGACION VALLEJO
	CAMARA DOMO SEGUNDA ETAPA
10	VIA EVITAMIENTO - TECSUP
11	AV. EL PALMAR - CALLE AZAFRANES
12	CALLE LOS MANGOS - AV.EL PALMAR
13	AV. EL GOLF - OVALO LA MARINERA
14	PROLONGACION FATIMA - VIA EVITAMIENTO
15	AV. EL GOLF - CALLE LOS CAPULIES
16	AV. 28 DE JULIO- PSJE. TAICO (PLAZA HUAMAN)
17	CALLE LOS TULIPANES - PSJE. LUIS GANOZA
18	CALLE LOS TILOS - CALLE LAS CHIRAS
19	AV. LARCO - AV. VICTOR RAUL
20	PARQUE GRANDE LAS FLORES
21	PROLONG. JUAN PABLO II - AV. LOS PAUJILES
22	PROLONG. JUAN PABLO II - PROLONG. BOLIVAR
23	IGLESIA SAN IDELFONSO
24	CALLE BERNARDO ALCEDO - CALLE SIMON BOLIVAR
25	CALLE AYACUCHO - CALLE MANCO CAPAC
26	VIA EVITAMIENTO. AV. SEOANE
27	AV. BOLIVIA- CALLE MARISCAL NIETO
28	AV. LIBERTAD- CALLE MIGUEL GRAU
29	VIA EVITAMIENTO- TERMINAL PESQUERO
30	PROLONG. JUAN PABLO II- PROLONG. HUAMAN
	CAMARAS PLAQUERAS SEGUNDO ETAPA
31	P1: PROLONG. JUAN PABLO II- AV. PAUJILES
32	P2: PROLONG. JUAN PABLO II- AV. PAUJILES
33	P1: VIA EVITAMIENTO AV. MANUEL SEOANE
34	P2: VIA EVITAMIENTO- AV. MANUEL SEOANE
35	P1: VIA EVITAMIENTO- ALTURA TERMINAL PESQUERO
36	P2: VIA EVITAMIENTO- ALTURA TERMINAL PESQUERO
37	P1: VIA EVITAMIENTO - PROLONG. FATIMA
38	P2: VIA EVITAMIENTO - PROLONG. FATIMA
39	P1: AV. LARCO - AV. PAUJILES
40	P1: VIA EVITAMIENTO- TECSUP
41	P1: AV. LARCO- AV. HUAMAN
42	P1: AV. LARCO- AV. VICTOR RAUL
43	P1: AV. FATIMA - PROLONG. VALLEJO
44	P1: ARCOS DEL GOLF
45	P1: AV. EL PALMAR- CALLE AZAFRANES
	CAMARAS ROSTROS SEGUNDA ETAPA
46	FATIMA
47	R1: AV. LARCO- AV. LOS PAUJILES

	CAMARA DOMO FIJAS TERCERA ETAPA
48	AV. EL GOLF- CALLE LAS PALMAS
49	AV. EL GOLF- AV. LOS ANGELES
50	CALLE CANTAROS- CALLE CAPULLANAS
51	AV. EL PALMAR- CALLE LAS CAMELIAS
52	PROLONG. CESAR VALLEJO- CALLE LAS CUCARDAS
53	AV. FATIMA- CALLE LOS CIPRESES
54	CALLE JUAN JULIO GANOZA- CALLE HORTENSIAS
55	CALLE LOS GRANADOS - CALLE LOS LAURELES
56	CALLE EL FLORAL - CALLE
57	CALLE LAS ORQUIDEAS - CALLE LAS CASUARINAS
58	MZ W3 - MZ S3 (URB. LAS FLORES)
59	MZ G - MZ H (URB. LAS FLORES)
60	PROLONG. TILOS CUADRAS 2 (URB. LAS FLORES)
61	MZ F3 - MZ E3 (V ETAPA SAN ANDRES)
62	CALLE CHOTA- CLUB CHOTANO
63	AV. HUAMAN- AV. MANUEL SEOANE
64	CALLE 18 - CALLE 29 (SAN PEDRO)
65	CALLE GANOZA- CALLE LOS CEDROS
66	CALLE CECILIO COX - CALLE GARCILAZO DE LA VEGA
67	CALLE SANCHEZ CARRION - CALLE 29 DE DICIEMBRE
68	AV. MANUEL SEOANE - CALLE
69	CALLE PERRICHOLI - CALLE LEONCIO PRADO
70	CALLE MARIATEGUI - CALLE RAZURI
71	CALLE PACHACUTEC - CALLE WIRACOCHA
72	MZ S - MZ T (V ETAPA SAN ANDRES)
73	MZ O - MZ P (V ETAPA SAN ANDRES)
74	MZ. A1- MZ C1 (SAN ANDRES BAJO)
75	MZ. K- MZ C (LOS ROSALES DE SAN LUIS)
76	CALLE KENNEDY - CALLE LOS NARANJOS
77	AV. LARCO - CALLE SIMON BOLIVAR
	CAMARA DOMO - PELCO TERCERA ETAPA
78	AV. MANUEL SEOANE - AV. BOLIVIA
79	CALLE SANTA ROSA - CALLE ZARUMILLA
80	CALLE MARISCAL NIETO - CALLE HERMANOS PINZON
81	CALLE LIMA - CALLE TACNA
82	CALLE DESAMPARADOS - CALLE ODONOVAN
83	CALLE DESAMPARADOS - CALLE PEDRO RUIZ GALLO
84	PARQUE LOS SAUCES
85	MALECON COLON - AV. MANUEL SEOANE
86	MALECON COLON - CALLE ORBEGOZO
87	MALECON COLON - CALLE AUGUSTO B. LEGUIA
	CAMARA DOMO CUARTA ETAPA
88	CALLE LAS CUCARDAS - VIA EVITAMIENTO
89	AV. EL GOLF- PROLONG. CESAR VALLEJO
90	PROLONG. JUAN PABLO II- AV. VICTOR RAUL
91	PARQUE ACUÑA (V ETAPA SAN ANDRES)
92	CALLE SANCHEZ C. - CALLE AYACUCHO
93	CALLE SANCHEZ C. - CALLE 28 DE JULIO
94	CALLE SANCHEZ C - CALLE HIPOLITO UNANUE
95	CALLE COX DORAY- CALLE MANCO CAPAC
96	VIA EVITAMIENTO- CALLE ODONOVAN
97	VIA EVITAMIENTO- CALLE MANUEL COX
98	AV. LARCO- AV. BOLIVIA
99	VIA EVITAMIENTO- AV. LARCO
100	AV VICTOR RAUL - LIMPSA
101	AV. FATIMA- CALLE MAGNOLIAS
102	IGLESIA SAN IDELFONSO

EQUIPAMIENTO URBANO

SALUD	EDUCACION		SERVICIOS Y RECREACION			OTROS
HOSPITALES	CENTRO EDUCATIVO INICIAL	UNIVERSIDAD	PLAZAS	MERCADO	IGLESIA NO CATOLICA	BIBLIOTECA
CENTRO DE SALUD	ESCUELA PRIMARIA	INSTITUTO SUPERIOR	PARQUES	CENTRO COMERCIAL	COMISARIA	COMEDOR POPULAR
PUESTO DE SALUD	ESCUELA SECUNDARIA	ACADEMIAS	LOSA DEPORTIVA	IGLESIA CATOLICA		GRIFO

SIMBOLOGÍA GENERAL PARA LA ZONA DE ESTUDIO

SECTOR	SUB SECTOR / CUADRANTES		
SECTOR 1	A C-03	B C-03	C C-04
SECTOR 2	A C-04	B C-03	
SECTOR 3	A C-03	B C-03	C C-03
SECTOR 4	A C-03	B C-02	
SECTOR 5	A C-03	B C-3	C C-2
SECTOR 6	A C-03	B C-01	

LIMITE DISTRITAL

PERÚ	Ministerio del Interior			
POLICIA NACIONAL DEL PERÚ	III MACRO REGPOL LA LIBERTAD	DIVPOS TRUJILLO	COMISARIA PNP BUENOS AIRES	
MAPA DEL DELITO CPNP DE BUENOS AIRES				
CODIGO: 0195	UBICACIÓN: Departamento: LA LIBERTAD; Provincia: TRUJILLO; Distrito: VICTOR LARCO HERRERA		AREA: 18.02 km2	habitantes: 68,506
COMISARIO: REBAZA CALDERÓN JOSÉ LUIS, Mayor - PNP	PLANDET - 2013	ESCALA: 1/5000	FECHA: Actualizado 1er TRIMESTRE-2024	DISEÑO: Fidel C. — LAMINA N°: A-01