
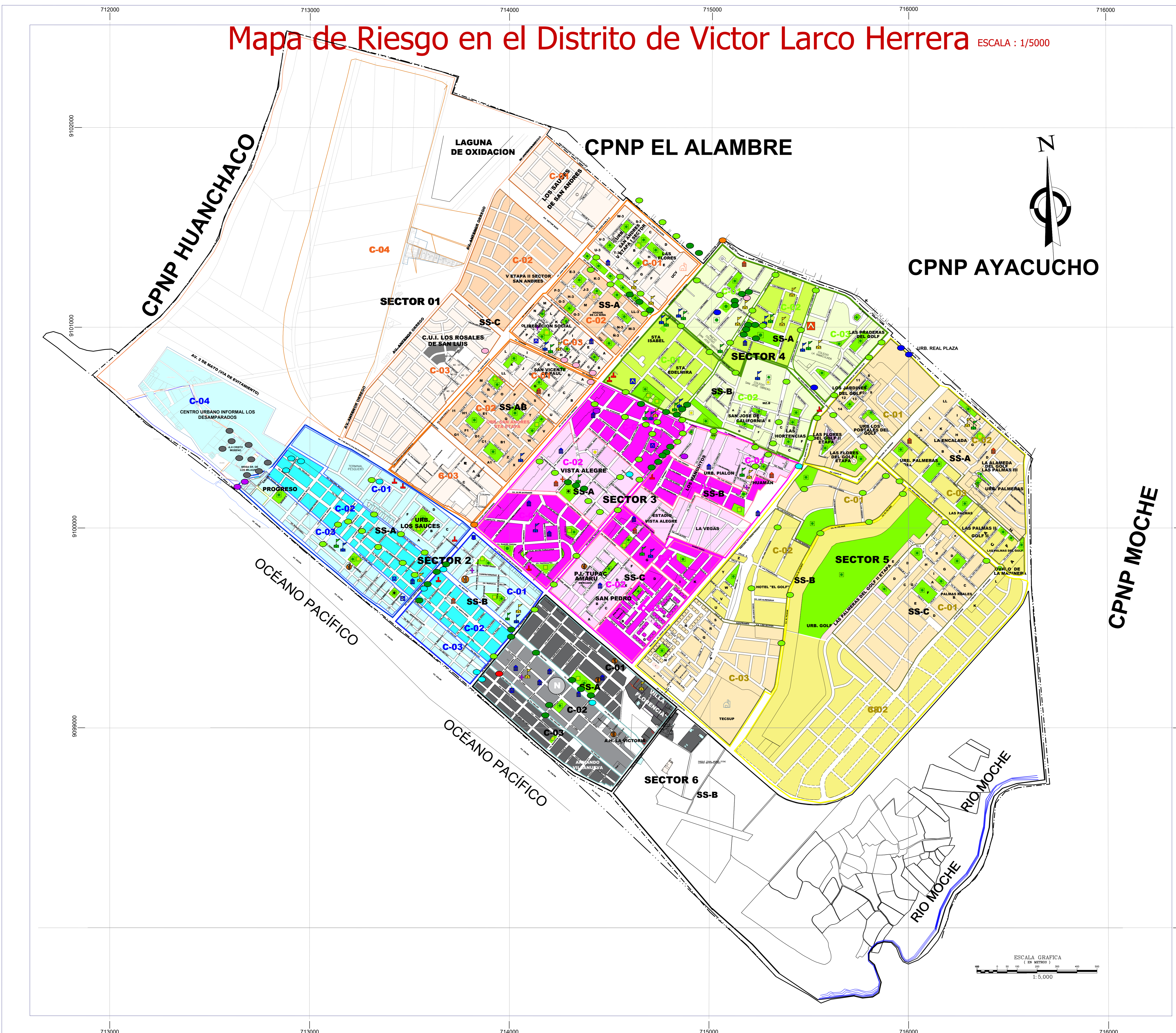
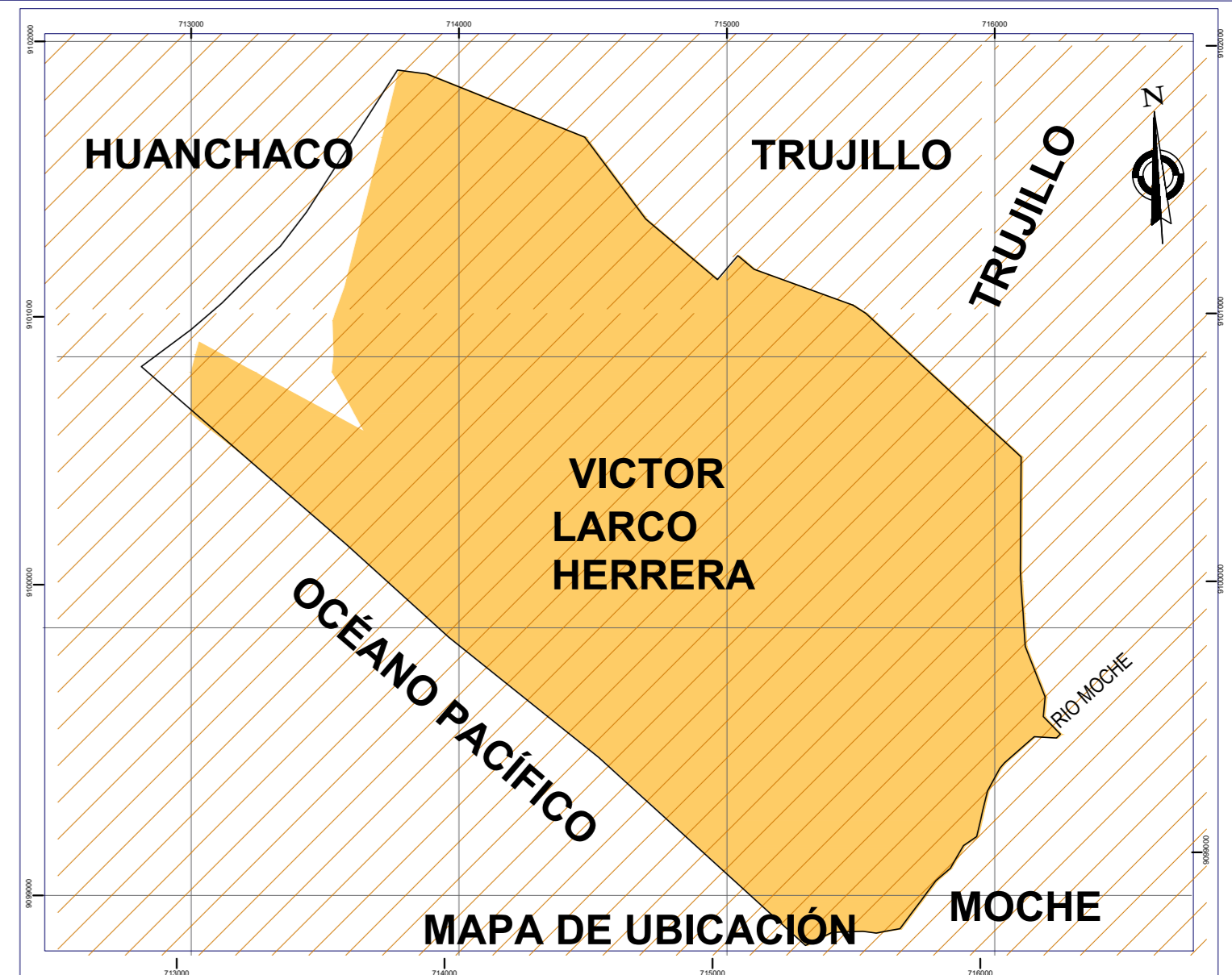


Mapa de Riesgo en el Distrito de Victor Larco Herrera

ESCALA : 1/5000



CPNP MOCHE

| GERENCIA DE SEGURIDAD CIUDADANA DE LA MUNICIPALIDAD DISTRITAL DE VICTOR LARCO HERRERA TRUJILLO | |
|--|--|
| LEYENDA | |
| 01. Existencia de áreas públicas o privadas abandonadas | |
| 02. Lugares de mala o escasa iluminación artificial | |
| 03. Lugares sin señalización en seguridad vial o inadecuada | |
| 04. Paraderos informales | |
| 05. Lugares de comercio ambulante | |
| 06. Locales comerciales sin autorización o licencia de funcionamiento | |
| 07. Lugares donde se expone indebidamente licor a menor de edad o en horarios restringidos | |
| 08. Lugares de concentración de alcohólicos o drogadictos | |
| 09. Lugares de ristas frecuentes | |
| 10. Puntos críticos, como tangentes o de riesgo (dificultad en sus accesos, estado áreas) | |

NOTA:
A CONSECUENCIA DE LOS FENOMENOS DE LLUVIAS Y HUAYCOS LAS AVENIDAS Y CALLES DEL DISTRITO VICTOR LARCO H. A QUEDANDO SIN SEÑALIZACIÓN VIAL ADECUADA.

| UNIFICACIÓN DE PUNTO ENTREGA CALLES SIN FRENTEADEROS | |
|--|---------------------------------------|
| 01 | AV. ATAMARCA - CALLE ROSALES 0001 |
| 02 | CALLE CALLOS - ARRIANAN VILLOREANO |
| 03 | AV. LIBERTAD - AV. BOLIVIA |
| 04 | CALLE ROSALES 0001 - INDEPENDENCIA |
| 05 | CALLE 2 - CALLE 3 |
| 06 | CALLE TUCUMÁN - CALLE ESPANA |
| 07 | AV. BOLIVIA - CALLE PUÑA |
| 08 | AV. HUMANAN - AV. ROSALES 0001 |
| 09 | AV. ROSALES - CALLE MARSHALL WELLS |
| 10 | CALLE CALLOS - CALLE 3 |
| 11 | AV. HUMANAN - AV. JUAN PABLO |
| 12 | AV. EL GOLFO - CALLE LA BICLAGANA |
| 13 | CALLE 10 - CALLE 11 |
| 14 | LOS NARANJOS - LOS SAUCES |
| 15 | ANDRES A. SACABES - COX DONAT |
| 16 | AV. JUAN PABLO - CALLE RICALPULTOS |
| 17 | AV. COXUPA - CALLE 11 |
| 18 | LOS PONDICANOS |
| 19 | LOS ALAMOS - LOS PUEBLOS |
| 20 | AV. LOS ANDES - CALLE LOS SAUCES |
| 21 | AV. EL GOLFO - CALLE LOS TALLANES |
| 22 | AV. HUMANAN - AV. EL GOLFO |
| 23 | LOS ORABANOS - LAS PALMERAS |
| 24 | PAUL CESAR VALLEJO - AV. EL GOLFO |
| 25 | AV. LARCO - CALLE LOS SAUCES |
| 26 | PAUL CESAR VALLEJO - AV. HUMANAN |
| 27 | AV. HUMANAN - ANDRES A. SACABES |
| 28 | AV. LARCO - VICTOR MARTEL DE LA TORRE |
| 29 | LOS TILLOS - LOS TILPANES |
| 30 | AV. LARCO - 10 DE NOVIEMBRE |

| LEYENDA DE CAMARAS DE VIDEO VIGILANCIA | |
|--|---|
| | I ETAPA (24 CAMARAS) MARCA PELCO MODEL. ESPECTRA 4 |
| | II ETAPA (21 CAMARAS) MARCA AXIS MODEL. 6 6032 |
| | III ETAPA (17 CAMARAS) MARCA AXIS MODEL. P 1340 |
| | IV ETAPA (10 CAMARAS) MARCA PELCO |
| | V ETAPA (100 CAMARAS) MARCA AXIS MODEL. 6 6006 |
| | VI ETAPA (10 CAMARAS PLAZA) MARCA AXIS MODEL. 6015A |
| | VI ETAPA (14 CAMARAS PLAZA) MARCA AXIS MODEL. 6015A |

MUNICIPALIDAD DISTRITAL VICTOR LARCO HERRERA
 TÍTULO: MAPA DE RIESGO DEL VICTOR LARCO HERRERA
 PLANTA: VICTOR LARCO HERRERA TRUJILLO DEPARTAMENTO LA LIBERTAD
 ENRIQUE SALVADOR LEÓN CLEMENT
 GERENTE DE SEGURIDAD CIUDADANA - SECRETARIO TÉCNICO DEL CODISEC
 ROGER DAVID TORRES MENDOZA
 GERENTE DE SEGURIDAD CIUDADANA - SECRETARIO TÉCNICO DEL CODISEC
 ESCALA: 1/5000
 LÁMINA N°: A - 01

| EQUIPAMIENTO URBANO | | | | SIMBOLOGÍA GENERAL PARA LA ZONA DE ESTUDIO | | | |
|---------------------|------------------|--|--------------------------|--|---------------------|--|----------------|
| | HOSPITALES | | CENTRO EDUCATIVO INICIAL | | UNIVERSIDAD | | PLAZAS |
| | CENTRO DE SALUD | | ESCUELA PRIMARIA | | INSTITUTO SUPERIOR | | PARQUES |
| | PUESTO DE SALUD | | ESCUELA SECUNDARIA | | ACADEMIAS | | LOSA DEPORTIVA |
| | MERCADO | | IGLESIA CATOLICA | | IGLESIA NO CATOLICA | | BIBLIOTECA |
| | COMEDOR POPULAR | | COMISARIA | | GRIFO | | SECTOR 1 |
| | SECTOR 2 | | SECTOR 3 | | SECTOR 4 | | SECTOR 5 |
| | SECTOR 6 | | SUB SECTOR A | | SUB SECTOR B | | SUB SECTOR C |
| | LIMITE DISTRITAL | | | | | | |